






### TINGMÄRGID

-  planeeringuala piir
-  olemasolev katastrirõu piir
-  riigitee teekaitsevööndi piir
-  elektrivõrgu kaitsesööndi piir
-  geodeetilise märgi kaitsesöönd

**KRUNDI OLEMASOLEVAD ANDMED:**  
 krundi aadress: Uuetalu  
 pindala: 2,72 ha  
 katastrirõu sihtotstarve: 100% maatulundusmaa  
 hoonete arv : 0

Märkused:  
 1. Detailplaneeringu jooniste juurde kuulub detailplaneeringu seletuskiri;  
 2. Geodeetilise alusplaanimeetris 1:500 koostas OÜ Elker RMT 2021. a jaanuaris, töö nr Tartul 2101GA; koordinaadid on L-EST 97 ja kõrgused on EH2000 süsteemis.



**Artes Terrae** MAASTIKUARHITEKTID  
 Uuetalu maaüksuse ja lähiala detailplaneering  
 Olemasolev olukord

AB Artes Terrae OÜ Reg nr 12978320 Küütri tn 14, Tartu 51007 art@artees.ee www.artees.ee	Projektijuht: <b>Mart Hiob</b> Maastikuarhitekt: <b>Karl Hansson</b>	Huvitatud isik: <b>Olar Järvloo</b> Asukoht: <b>Tartu linn</b> Faili nimi: <b>20108DP1_joonised_Uuetalu.dgn</b>	Töö nr: <b>20108DP1</b> Koostaja: <b>19.01.2023</b> Mõõte: <b>1:500</b> Joonistatud nr: <b>3</b>
--	---	--	---